

Karta objektu

Název, číslo dle podání

71. TABY A TAM

Poloha (souřadnice)

Zóna

II

EVL ano/ne

ne

MZCHÚ ano/ne

ne

Stručný popis lokality, stavby/přístřešku/kempu (ovlivněný/přeměněný prostor a jeho rozměry v m)

STĚNA ROZBOŘENÁ 3 x 3 m
STĚNA KONSTRUKCE NA STĚNU VÍŠ 82

Došlo k poškození okolního prostředí (jakému), lze uvést lokalitu do původního stavu?

KONSTRUKCE

Přítomnost odpadu ano/ne

ANO - KUSY KAPALU

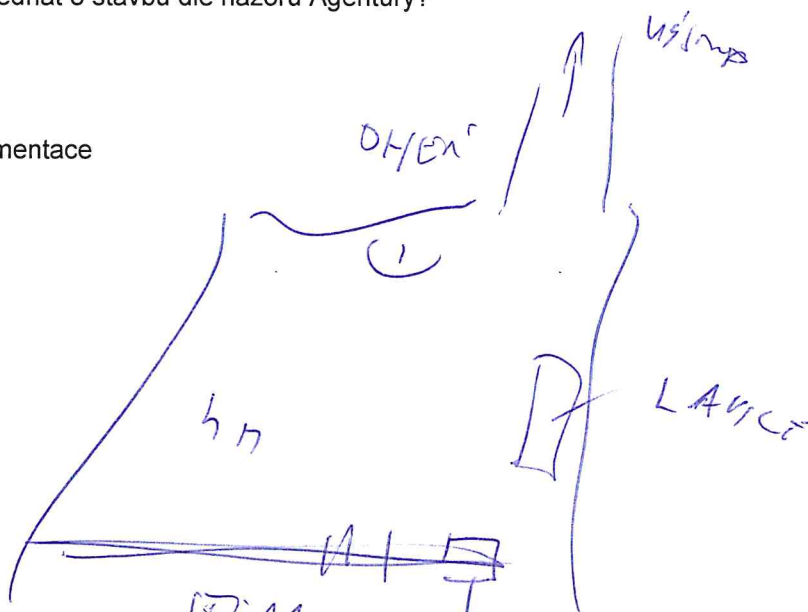
Dochází k rozdělávání ohňů a jakým způsobem?

ANO + LOIT

Je objekt volně přístupný?

Může se jednat o stavbu dle názoru Agentury?

Fotodokumentace



Karta objektu

Název, číslo dle podání

76 Juražh

Poloha (souřadnice)

Zóna

II

EVL ano/ne

ne

MZCHÚ ano/ne

ne

Stručný popis lokality, stavby/přístřešku/kempu (ovlivněný/přeměněný prostor a jeho rozměry v m)

pod okupovanými staveními s omezeným přístupem
4x3m

Došlo k poškození okolního prostředí (jakému), lze uvést lokalitu do původního stavu?

OKEN ZAHRAZENO 0,5m

Přítomnost odpadu ano/ne

ANO → ZAŘÍZENÍ KOTOU SPIS ODPAV

Dochází k rozdělávání ohňů a jakým způsobem?

ANO

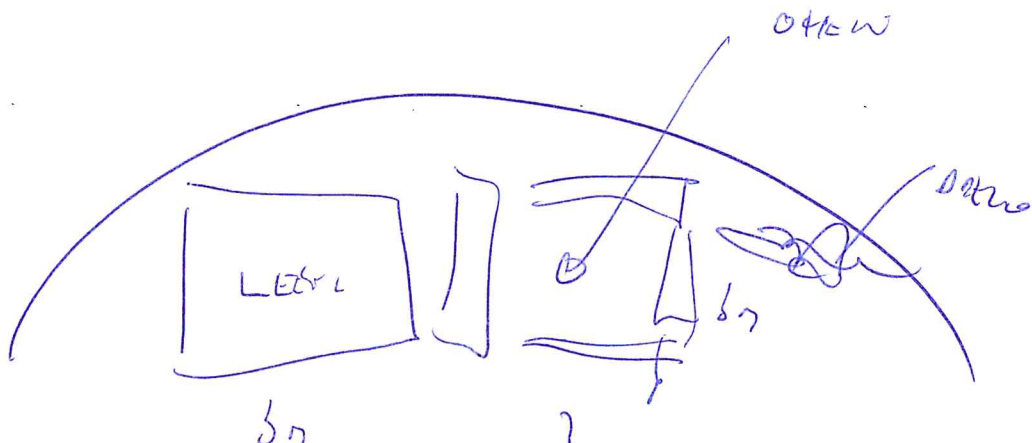
Je objekt volně přístupný?

ANO

Může se jednat o stavbu dle názoru Agentury?

NE

Fotodokumentace



Karta objektu

Název, číslo dle podání

72 JOSINA

Poloha (souřadnice)

Zóna

II

EVL ano/ne

ROVNOU

MZCHÚ ano/ne

NE

Stručný popis lokality, stavby/přístřešku/kempu (ovlivněný/přeměněný prostor a jeho rozměry v m)

2 PRŮVLAŽEK JEDEN LEŽENÍ-LOKALITA 6x2 m

MLUŽÍ DĚLNICKÉ + JEDNÁK 3x7 m

Došlo k poškození okolního prostředí (jakému), lze uvést lokalitu do původního stavu?

KONSTRUKCE + TROCHU OČISTĚNÁ PRÁCE

Přítomnost odpadu ano/ne

NE

Dochází k rozdělávání ohňů a jakým způsobem?

ANO 2x OHNÍ

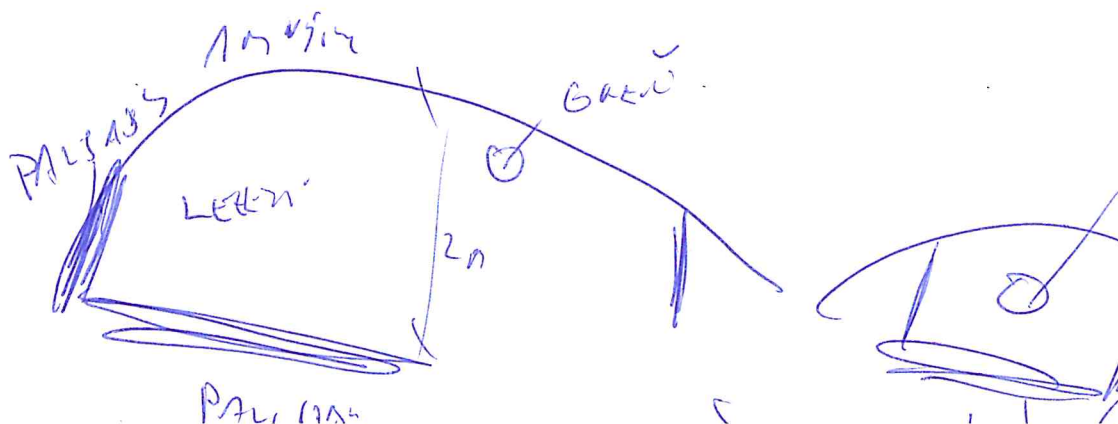
Je objekt volně přístupný?

ANO

Může se jednat o stavbu dle názoru Agentury?

NE

Fotodokumentace



Karta objektu

Název, číslo dle podání

78, CAMP KAVCOVA

Poloha (souřadnice)

Zóna

EVL ano/ne

MZCHÚ ano/ne

Stručný popis lokality, stavby/přístřešku/kempu (ovlivněný/přeměněný prostor a jeho rozměry v m)

NOBUTNÍ PŘEVIS TOHANIKA 4x2134 + 1x11000

Došlo k poškození okolního prostředí (jakému), lze uvést lokalitu do původního stavu?

NE

Přítomnost odpadu ano/ne


NE

Dochází k rozdělování ohňů a jakým způsobem?

Je objekt volně přístupný?

Může se jednat o stavbu dle názoru Agentury?

Fotodokumentace



Karta objektu

Název, číslo dle podání

72. Tai Lavce - Mlýnská

Poloha (souřadnice)

Zóna

EVL ano/ne

MZCHÚ ano/ne

Stručný popis lokality, stavby/přístřešku/kempu (ovlivněný/přeměněný prostor a jeho rozměry v m)

pod dřevěnou lávkou s dřevěnými stoly a lavicemi

Došlo k poškození okolního prostředí (jakému), lze uvést lokalitu do původního stavu?

obecně

Přítomnost odpadu ano/ne

ANO TRASH + odpad + znečištění kempu PĚT

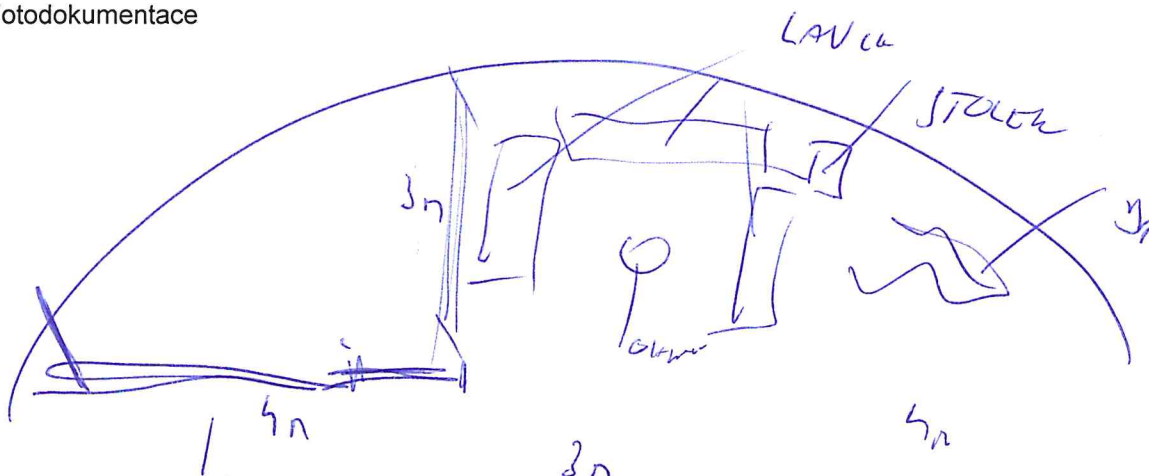
Dochází k rozbíjení ohňů a jakým způsobem?

OHŇI + ROŠT

Je objekt volně přístupný?

Může se jednat o stavbu dle názoru Agentury?

Fotodokumentace



Karta objektu

Název, číslo dle podání

80. VET. KAJIC 2400 POJ JAKUŠ. HUBEN

Poloha (souřadnice)

Zóna

EVL ano/ne

MZCHÚ ano/ne

Stručný popis lokality, stavby/přístřešku/kempu (ovlivněný/přeměněný prostor a jeho rozměry v m)

Došlo k poškození okolního prostředí (jakému), lze uvést lokalitu do původního stavu?

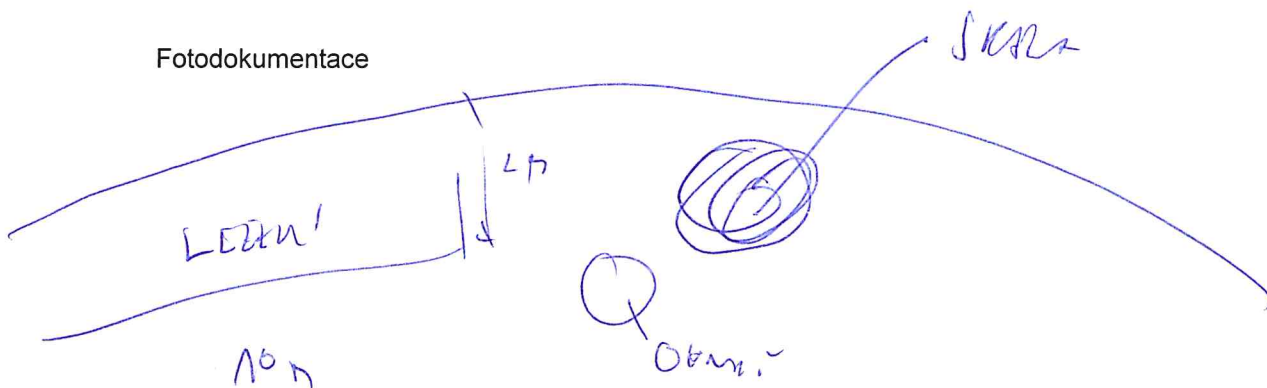
Přítomnost odpadu ano/ne

Dochází k rozdělování ohňů a jakým způsobem?

Je objekt volně přístupný?

Může se jednat o stavbu dle názoru Agentury?

Fotodokumentace



Karta objektu

Název, číslo dle podání

29. TAVAN

Poloha (souřadnice)

100m 100m 100m

Zóna



EVL ano/ne

POVRCH KE STAVBĚ

MZCHÚ ano/ne

NE

Stručný popis lokality, stavby/přístřešku/kempu (ovlivněný/přeměněný prostor a jeho rozměry v m)

STAVBA DO PŘÍSTĚŠKU + PŘÍSTĚŠKOVÝ STAVBA - PŘÍSTĚŠKOVÝ
DALŠÍ - LÉŽNÍ VEDLE S PŘÍSTĚŠKOVÝ STAVBA - STAVBA

Došlo k poškození okolního prostředí (jakému), lze uvést lokalitu do původního stavu?

STAVBA + STAVBA + STAVBA

Přítomnost odpadu ano/ne

ANO - STAVBA

Dochází k rozdělávání ohňů a jakým způsobem?

OHŇOVÝ TROJÍK + KAMNA

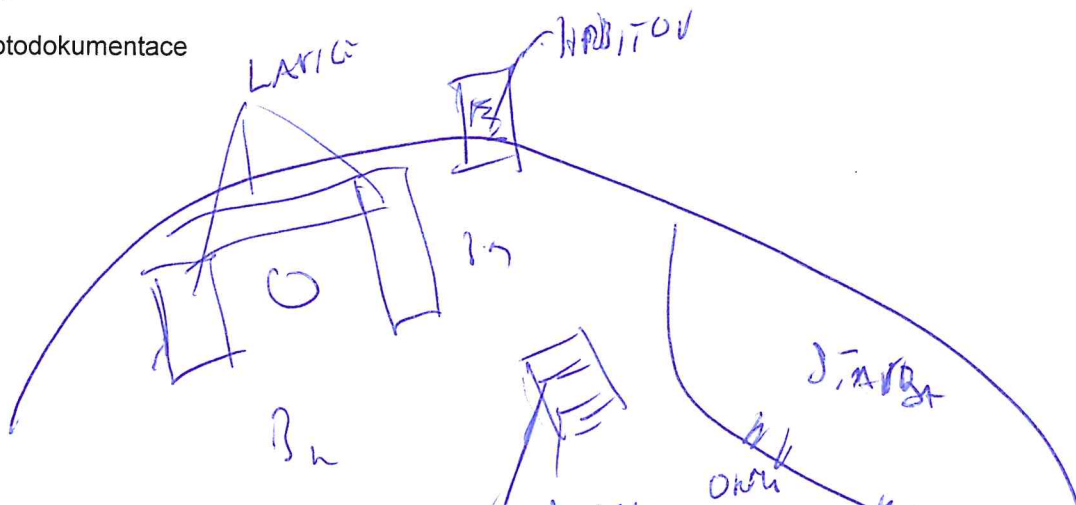
Je objekt volně přístupný?

ANO

Může se jednat o stavbu dle názoru Agentury?

ANO

Fotodokumentace



Karta objektu

Název, číslo dle podání

82. JARAC DOLO

Poloha (souřadnice)

Zóna

II

EVL ano/ne

neboháč JARAC

MZCHÚ ano/ne

Ne

Stručný popis lokality, stavby/přístřešku/kempu (ovlivněný/přeměněný prostor a jeho rozměry v m)

POD PRÍMISON 68 2,7m 3x2,1m doba! + LUKA!

Došlo k poškození okolního prostředí (jakému), lze uvést lokalitu do původního stavu?

OČOVEN

Přítomnost odpadu ano/ne

Ne

Dochází k rozdělávání ohňů a jakým způsobem?

Ano + ROV

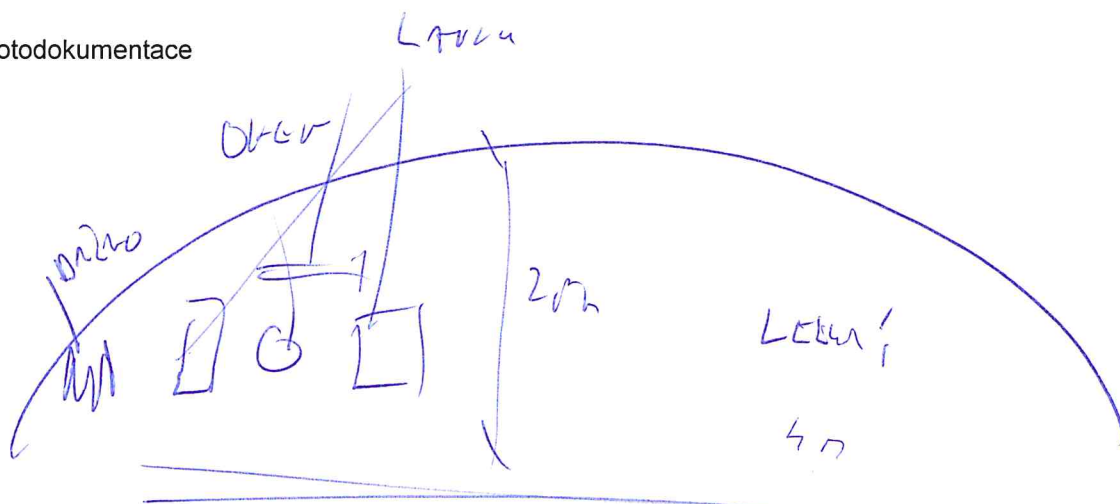
Je objekt volně přístupný?

Ano

Může se jednat o stavbu dle názoru Agentury?

ne

Fotodokumentace



Karta objektu

Název, číslo dle podání

83. PODÁNÍ SMU

Poloha (souřadnice)

Zóna

II

EVL ano/ne

konkretne

MZCHÚ ano/ne

NE

Stručný popis lokality, stavby/přístřešku/kempu (ovlivněný/přeměněný prostor a jeho rozměry v m)

Menší přístřešek - ležící - stůl - malá lavice
základní rozebrání celá

Došlo k poškození okolního prostředí (jakému), lze uvést lokalitu do původního stavu?

očištěno

Přítomnost odpadu ano/ne

trochu zbytků kovu - spíše kovy

Dochází k rozdělávání ohňů a jakým způsobem?

ANO OHNISTÉ ZÁŽITKY VE SVAZU

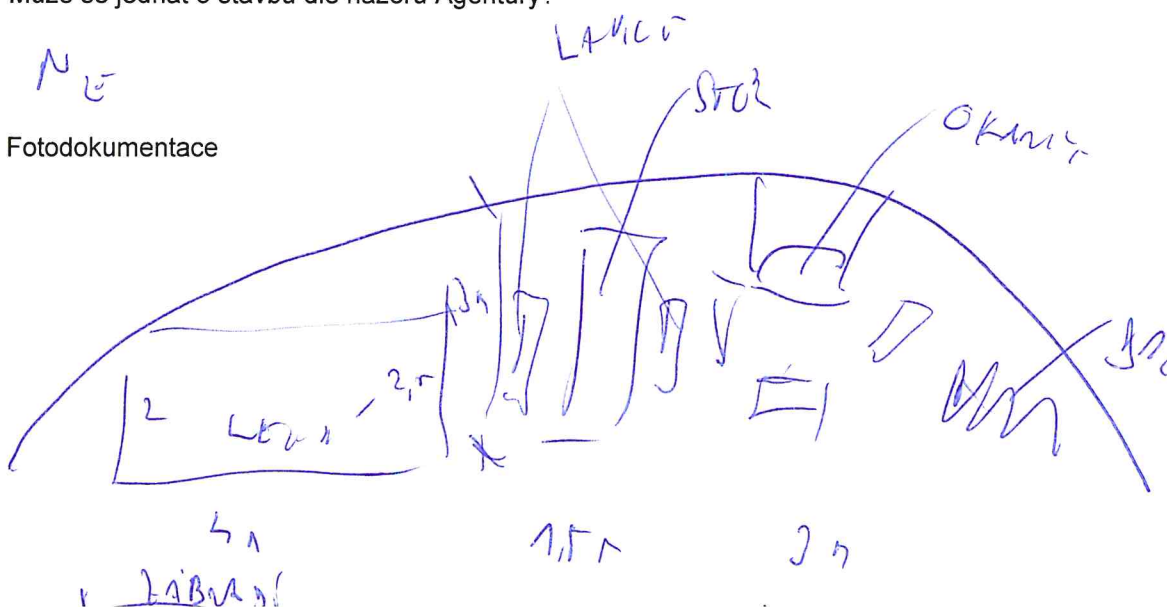
Je objekt volně přístupný?

ANO

Může se jednat o stavbu dle názoru Agentury?

NE

Fotodokumentace



Karta objektu

Název, číslo dle podání

24. U CHLUPATÉ JONOUK

Poloha (souřadnice)

✓

Zóna

III.

EVL ano/ne

koordinace

MZCHÚ ano/ne

NE

Stručný popis lokality, stavby/přístřešku/kempu (ovlivněný/přeměněný prostor a jeho rozměry v m)

menší příst. 6 x 20

letní toaleta -> stavení 48 dřeváků s oběma stranami

Došlo k poškození okolního prostředí (jakému), lze uvést lokalitu do původního stavu?

NE

Přítomnost odpadu ano/ne

NE - trochu znečištění kempu

Dochází k rozdělávání ohňů a jakým způsobem?

ANO - prostě

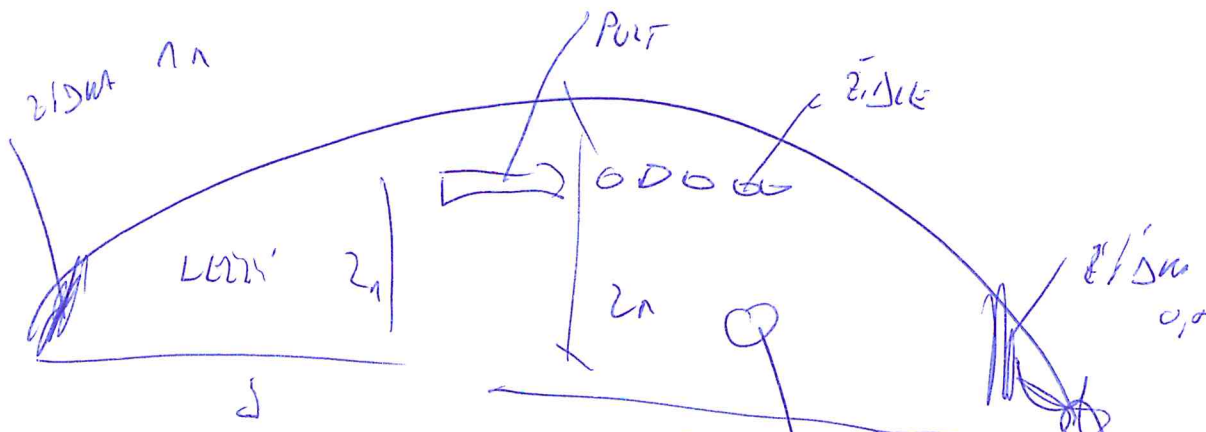
Je objekt volně přístupný?

NE

Může se jednat o stavbu dle názoru Agentury?

ANO

Fotodokumentace



Karta objektu

Název, číslo dle podání

95. utmoci namo

Poloha (souřadnice)

✓

Zóna

II.

EVL ano/ne

Ne

MZCHÚ ano/ne

Ne

Stručný popis lokality, stavby/přístřešku/kempu (ovlivněný/přeměněný prostor a jeho rozměry v m)

PŘEVÝ - LÉBN' 2x2 m + LÉBN' ODMÍSKA 2x1 m
ZPEVNĚNÁ PLOCHA + SCHODY

Došlo k poškození okolního prostředí (jakému), lze uvést lokalitu do původního stavu?

MINIMÁLNĚ

Přítomnost odpadu ano/ne

Ne

Dochází k rozdělávání ohňů a jakým způsobem?

ANO

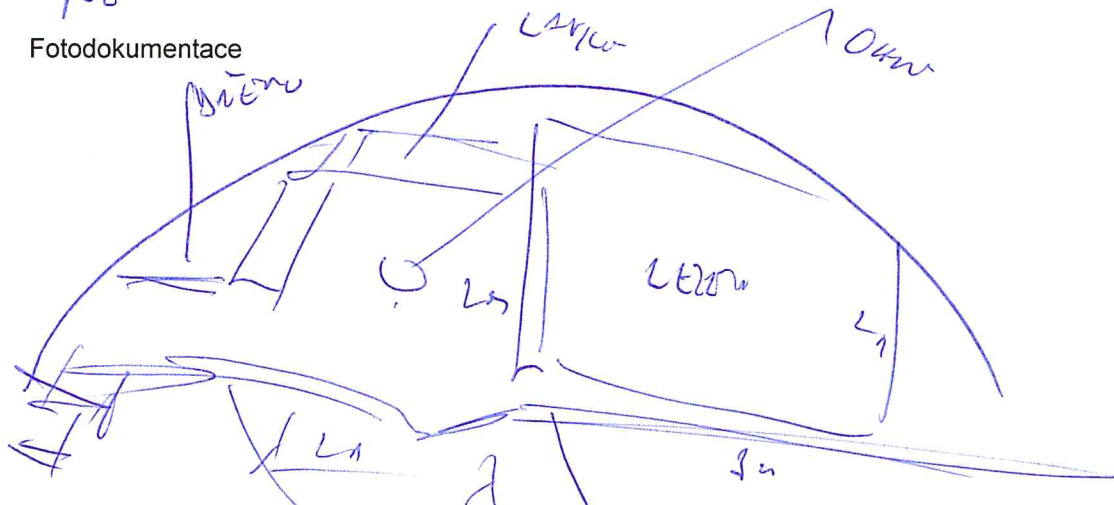
Je objekt volně přístupný?

ANO

Může se jednat o stavbu dle názoru Agentury?

Ne

Fotodokumentace



Karta objektu

Název, číslo dle podání

86. KADENNÍ VESTAVBA

Poloha (souřadnice)

Zóna

III.

EVL ano/ne

ne

MZCHÚ ano/ne

ne

(stavba)

Stručný popis lokality, stavby/přístřešku/kempu (ovlivněný/přeměněný prostor a jeho rozměry v m)

POLOŽKA PŘÍSTŘEŠKU 21 x 4-5 m PLOCHA PLOCHA /
A DALŠÍ SPAC PLOCHA 4x3-4m 6x3-4m 4x5m

Došlo k poškození okolního prostředí (jakému), lze uvést lokalitu do původního stavu?

DOŠLO K POŠKOZENÍ

Přítomnost odpadu ano/ne

ANO

Dochází k rozdělávání ohňů a jakým způsobem?

OHŇI A OHŇI

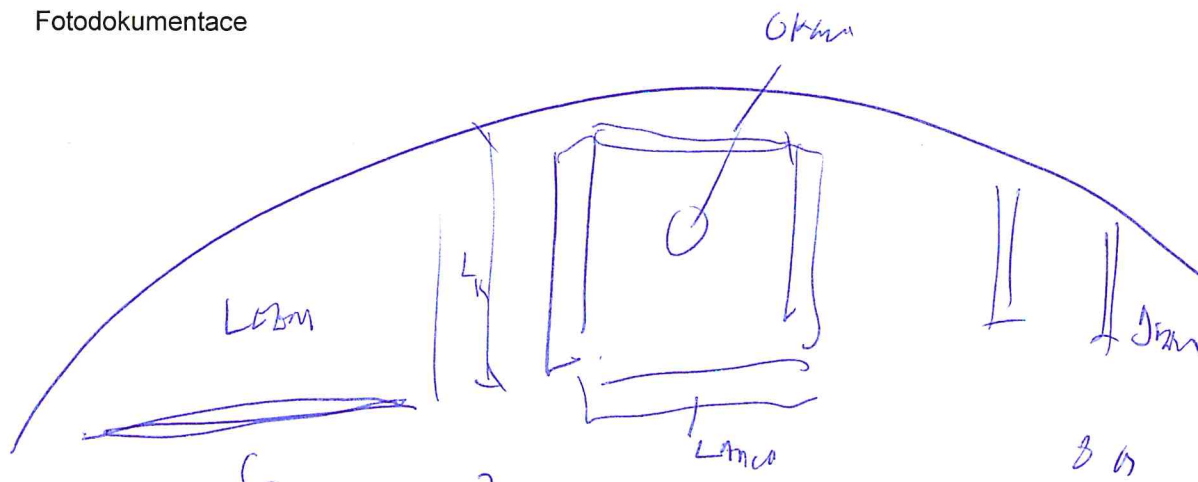
Je objekt volně přístupný?

ANO

Může se jednat o stavbu dle názoru Agentury?

ne

Fotodokumentace



Karta objektu

Název, číslo dle podání

187. SEDAVONČAR' M²

Poloha (souřadnice)

✓

Zóna

III

EVL ano/ne

NE

MZCHÚ ano/ne

NE

Stručný popis lokality, stavby/přístřešku/kempu (ovlivněný/přeměněný prostor a jeho rozměry v m)

POZEMEK S ODMÍTKEM STYL LETENÍ DEE SPRAV.
4 LAKCE

TERÉNNÍ ÚPRAVA JIN PŘÍSTĚŠKOU

Došlo k poškození okolního prostředí (jakému), lze uvést lokalitu do původního stavu?

ODLOUTOK

Přítomnost odpadu ano/ne

TROUHU

Dochází k rozdělávání ohňů a jakým způsobem?

OHNÍŠTĚ + KOST

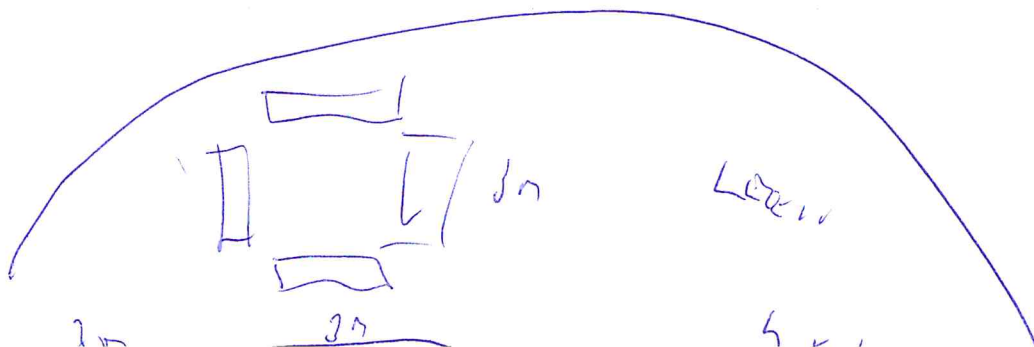
Je objekt volně přístupný?

ANO

Může se jednat o stavbu dle názoru Agentury?

NE

Fotodokumentace



Karta objektu

Název, číslo dle podání

83. NO_2 H₂O

Poloha (souřadnice)

Zóna

III

EVL ano/ne

MZCHÚ ano/ne

MZCHÚ ano/ne

ME

ЗАДАЧА 4. Плановый

Stručný popis lokality, stavby/přístřešku/kempu (ovlivněný/přeměněný prostor a jeho rozměry v m)

PREVIS U CESTY LEZENÍ 2x (5x3 m) + POSZENÍ
KONTÉ PLACHTOU 3x3 m 4x LAVICÍ + TĚLÍM KONST.
Na PLT

$$O(n, 2^k) + \text{LOST}$$

Došlo k poškození okolního prostředí (jakému), lze uvést lokalitu do původního stavu?

OCOUZENIA SNAZM

Přítomnost odpadu ano/ne

TRUCHLO + zadržní kolo + suché WC naproti
+ lázně + kuchle

Dochází k rozdělování ohňů a jakým způsobem?

$$O(N \log N) \quad + \text{nodes}$$

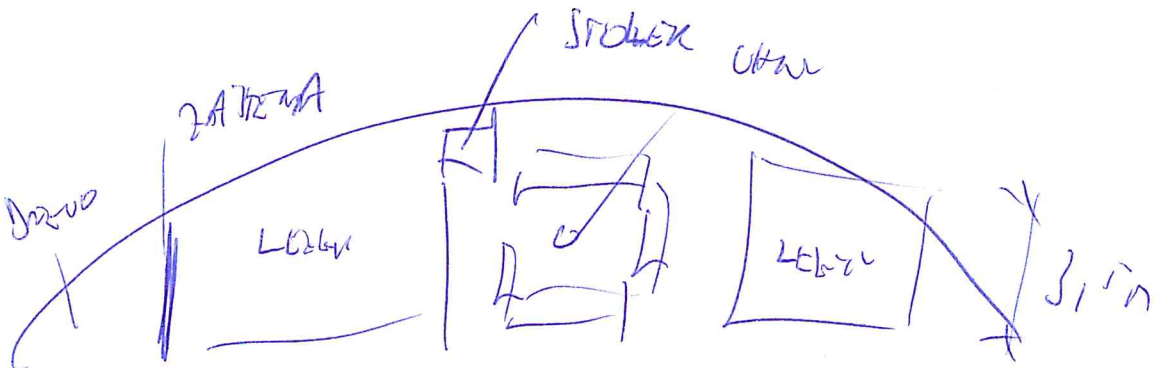
Je objekt volně přístupný?

$$f \sim e$$

Může se jednat o stavbu dle názoru Agentury?

ms

Fotodokumentace



Karta objektu

Název, číslo dle podání

89. SAMOTÁŇ

Poloha (souřadnice)



Zóna

II

EVL ano/ne

NEKUPYŇ

MZCHÚ ano/ne

KK DOL

SOCHIE WC
DAL V R.

Stručný popis lokality, stavby/přístřešku/kempu (ovlivněný/přeměněný prostor a jeho rozměry v m)

VELKÝ POKYJ - "DEZEN" 4x4x11 LOKALITA 28

PRACHTA NAD OHLAVNĚNÍ VE SVLÍČKOVCE

EXPLANACE TRUL

OBYDLIVÍ JALŇ POKYJ VELE -> OJAN

+ DOL

Došlo k poškození okolního prostředí (jakému), lze uvést lokalitu do původního stavu?

OČOVNO

Přítomnost odpadu ano/ne

ANO - HOSNĚ

Dochází k rozdělávání ohňů a jakým způsobem?

ANO - ROPT

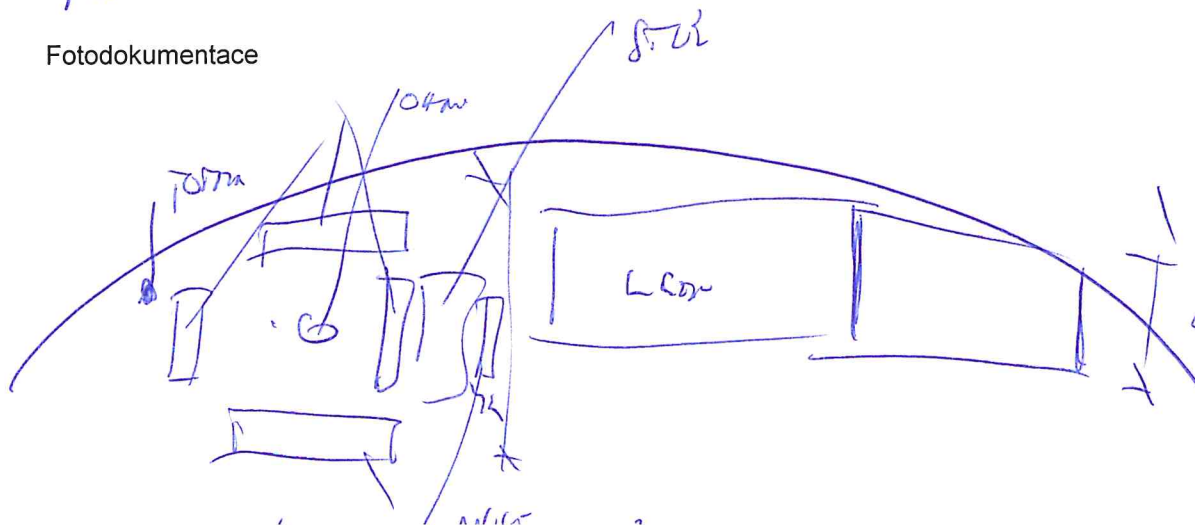
Je objekt volně přístupný?

ANO

Může se jednat o stavbu dle názoru Agentury?

MS

Fotodokumentace



Karta objektu

Název, číslo dle podání

90. A. 2. T: G.

Poloha (souřadnice)

OPITNO N. ŽE

Zóna

II

EVL ano/ne

REVERŠNÍ SMĚLY

MZCHŮ ano/ne

Stručný popis lokality, stavby/přístřešku/kempu (ovlivněný/přeměněný prostor, a jeho rozměry v m)

PROVIS 10 x 1 (4 n) a KONCIT ZOSTER

OPITNO ŽE LŽENÍ 4 x 2 n ; KOŽ NA ŘEZÁNÍ DŘEVA

Došlo k poškození okolního prostředí (jakému), lze uvést lokalitu do původního stavu?

OČOUKHO DŮC

Přítomnost odpadu ano/ne

NE - TAJEENI CANKU

Dochází k rozdělávání ohňů a jakým způsobem?

ANU ROIT

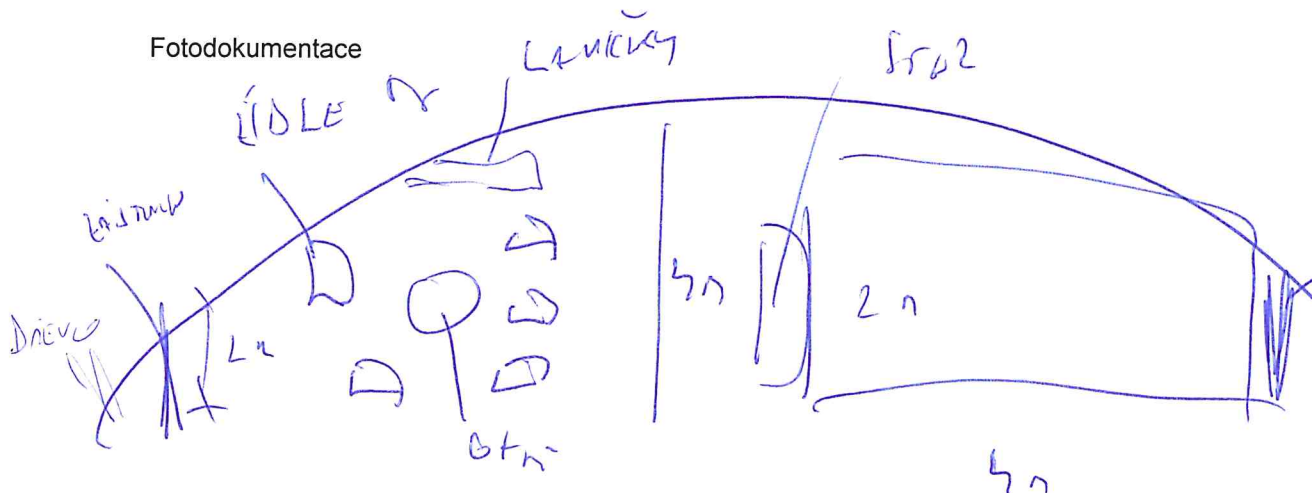
Je objekt volně přístupný?

ANU

Může se jednat o stavbu dle názoru Agentury?

NE

Fotodokumentace



Karta objektu

Název, číslo dle podání

G1. BEEN CANA

Poloha (souřadnice)

✓

Zóna

T

EVL ano/ne

ko hmv

MZCHÚ ano/ne

ka d.č

Stručný popis lokality, stavby/přístřešku/kempu (ovlivněný/přeměněný prostor a jeho rozměry v m)

POD STĚŽÍK AOD MĚLUŠTO PŘEVÍŠET V METAPATIE
LEVENÍ KONE PLACITANI + LEMENKOU 4x3 m
SEŽENÍ + OUVĚŽE 3 x 2 m 3x LAVICE + POLICE

Došlo k poškození okolního prostředí (jakému), lze uvést lokalitu do původního stavu?

MINUTNĚ + TROUČO OČIŠŤENO

Přítomnost odpadu ano/ne

ANO PRYZKAVENÍ CANAU DOTY DO

Dochází k rozdělávání ohňů a jakým způsobem?

ANO + TRON

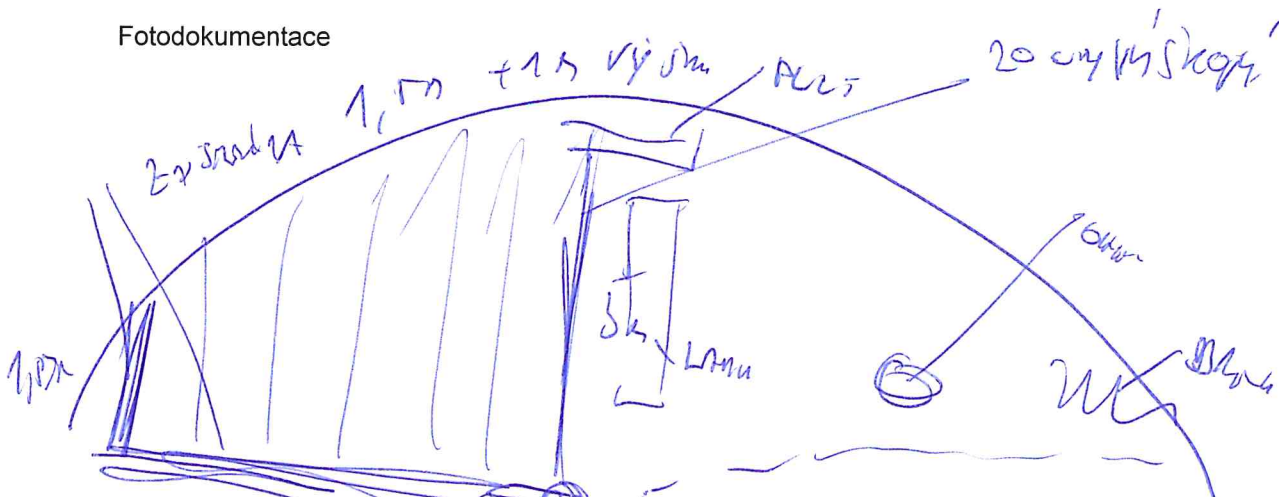
Je objekt volně přístupný?

ANO

Může se jednat o stavbu dle názoru Agentury?

NE

Fotodokumentace



Karta objektu

Název, číslo dle podání

92. LEVÍM

Poloha (souřadnice)

Zóna

EVL ano/ne

ROVNĚŽNĚ

MZCHÚ ano/ne

NE

Stručný popis lokality, stavby/přístřešku/kempu (ovlivněný/přeměněný prostor a jeho rozměry v m)

PŘEVIS S POKRÝTÍM 3x3 a 3x3 PAC PLAC 3x2 +

OKAMŽITÝ YROST ; VESLE JEŽE DNEVO S KOLEM
10x3m + LEVNÝ 11x2m VESLE

Došlo k poškození okolního prostředí (jakému), lze uvést lokalitu do původního stavu?

MINIMÁLNĚ

Přítomnost odpadu ano/ne

NE + TROCHA MÝDOVÝ

Dochází k rozdělávání ohňů a jakým způsobem?

OKAMŽITĚ

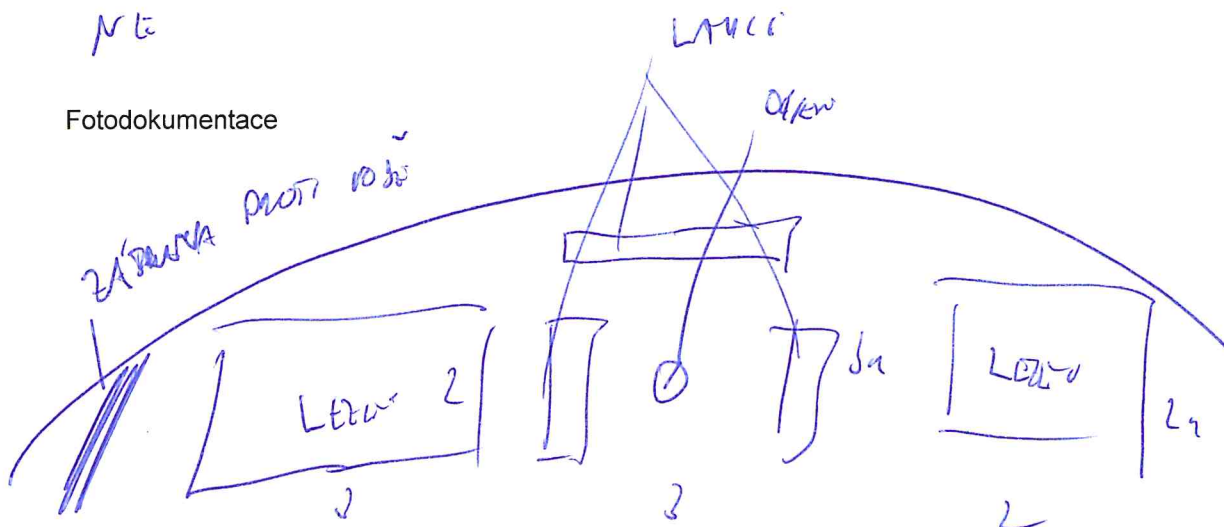
Je objekt volně přístupný?

ANO

Může se jednat o stavbu dle názoru Agentury?

NE

Fotodokumentace



Karta objektu

Název, číslo dle podání

9). JVOZMA

Poloha (souřadnice)

✓

Zóna

I

EVL ano/ne

ROZDĚLÁVÁNÍ OHŇÍ

MZCHÚ ano/ne

NE

Stručný popis lokality, stavby/přístřešku/kempu (ovlivněný/přeměněný prostor a jeho rozměry v m)

POD PRÁVNÍKEM 9x3 m LAVICE KOLEM OHŇÍ

Došlo k poškození okolního prostředí (jakému), lze uvést lokalitu do původního stavu?

OCOUKANO

Přítomnost odpadu ano/ne

NE

Dochází k rozdělování ohňů a jakým způsobem?

OHŇÍ + ROK

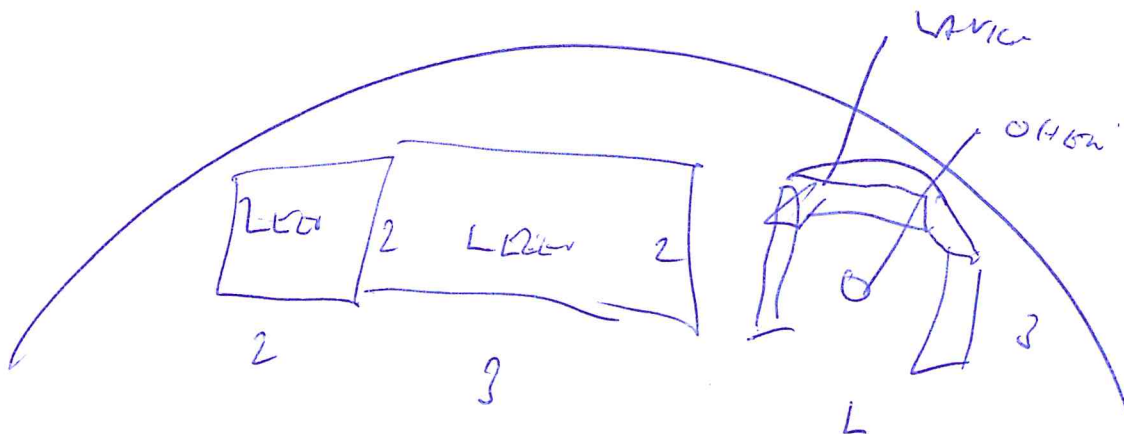
Je objekt volně přístupný?

ANO

Může se jednat o stavbu dle názoru Agentury?

NE

Fotodokumentace



Karta objektu

Název, číslo dle podání

94, TOUHA

Poloha (souřadnice)



Zóna

II

EVL ano/ne

ne

MZCHÚ ano/ne

ne

Stručný popis lokality, stavby/přístřešku/kempu (ovlivněný/přeměněný prostor a jeho rozměry v m)

PRŮV. S 10 x 3 m JEZENÍ, KOLOK OHNĚ + LÉČBA
TRADNOŠKA NA OHNĚ

Došlo k poškození okolního prostředí (jakému), lze uvést lokalitu do původního stavu?

Očoulnu

Přítomnost odpadu ano/ne

ne

Dochází k rozdělávání ohňů a jakým způsobem?

ANO


Je objekt volně přístupný?

ANO

Může se jednat o stavbu dle názoru Agentury?

Ne

Fotodokumentace



Karta objektu

Název, číslo dle podání

95. JINÉCE LESA

Poloha (souřadnice)

✓

Zóna

I

EVL ano/ne

neano / skaly

MZCHÚ ano/ne

ne

Stručný popis lokality, stavby/přístřešku/kempu (ovlivněný/přeměněný prostor a jeho rozměry v m)

POD PRŮVJEZDEM LEBNÍ + PODJEZD 8x5m
POBYT + SÍŤ + 2x PULT

Došlo k poškození okolního prostředí (jakému), lze uvést lokalitu do původního stavu?

NE - (TROCHU ZPĚTNĚNÍ KRAJIN - JEDNÁ)

Přítomnost odpadu ano/ne

NE

Dochází k rozdělávání ohňů a jakým způsobem?

ANO - ODMĚNĚNÍ + KOST

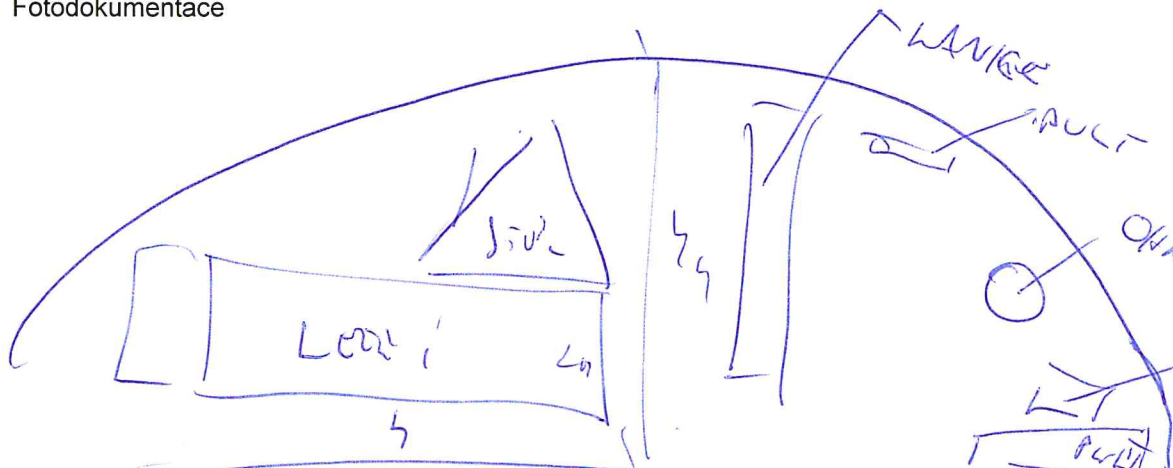
Je objekt volně přístupný?

ANO

Může se jednat o stavbu dle názoru Agentury?

NE

Fotodokumentace



Karta objektu

Název, číslo dle podání

96 ROZSTAVENÝ KEMP

Poloha (souřadnice)

Zóna

II

EVL ano/ne

ROZKALÉ (KAL)

MZCHÚ ano/ne

Ne

Stručný popis lokality, stavby/přístřešku/kempu (ovlivněný/přeměněný prostor a jeho rozměry v m)

700 PRVNÍK 5x5m VELKÉ TĚŽENÍ JEDNÉ
2x TĚŽENÍ 11m x 0,8m + 0,8m

Došlo k poškození okolního prostředí (jakému), lze uvést lokalitu do původního stavu?

NE

Přítomnost odpadu ano/ne

Ne

Dochází k rozdělávání ohňů a jakým způsobem?

ANO

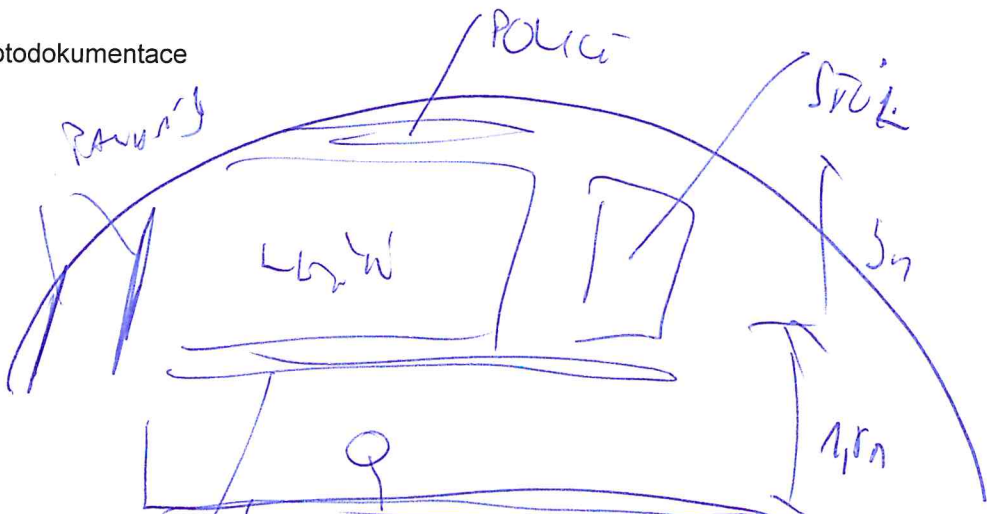
Je objekt volně přístupný?

ANO

Může se jednat o stavbu dle názoru Agentury?

Ne

Fotodokumentace



Karta objektu

Název, číslo dle podání

97. PŘEVIS JABLE

Poloha (souřadnice)

PŘEVIS STĚNA ÚJOLÍ O. M. T. M. I. M. E. P. E. E. R.

Zóna

I

EVL ano/ne

Konvenční

MZCHÚ ano/ne

Ku Su

Stručný popis lokality, stavby/přístřešku/kempu (ovlivněný/přeměněný prostor a jeho rozměry v m)

PŘEVIS MALO DOUŽÍVANÝ 2 x 5 m

O. H. N. I. R. E. + (P. A. L. E. K. + L. E. D. E. N. I. /

Došlo k poškození okolního prostředí (jakému), lze uvést lokalitu do původního stavu?

M

Přítomnost odpadu ano/ne

P. E. T. + L. O. P. A. I. N. A.

Dochází k rozdělávání ohňů a jakým způsobem?

ANO


Je objekt volně přístupný?

ANO

Může se jednat o stavbu dle názoru Agentury?

M

Fotodokumentace



Karta objektu

Název, číslo dle podání

98. 2. 1993 Nčj obzračkoj čista

Zóna

I

EVL ano/ne

MZCHÚ ano/ne

Me

Stručný popis lokality, stavby/přístřešku/kempu (ovlivněný/přeměněný prostor a jeho rozměry v m)

$\text{POLYMER} + \text{PREV} \rightarrow \text{POLYMER} + \text{OXYGEN} \rightarrow \text{F} \times \text{Zn}$
 $\text{LQEN} + \text{SEEN} \rightarrow \text{CHN} + \text{Zn}$

Došlo k poškození okolního prostředí (jakému), lze uvést lokalitu do původního stavu?

N E

Přítomnost odpadu ano/ne

Me

Dochází k rozdělávání ohňů a jakým způsobem?

ANO - density

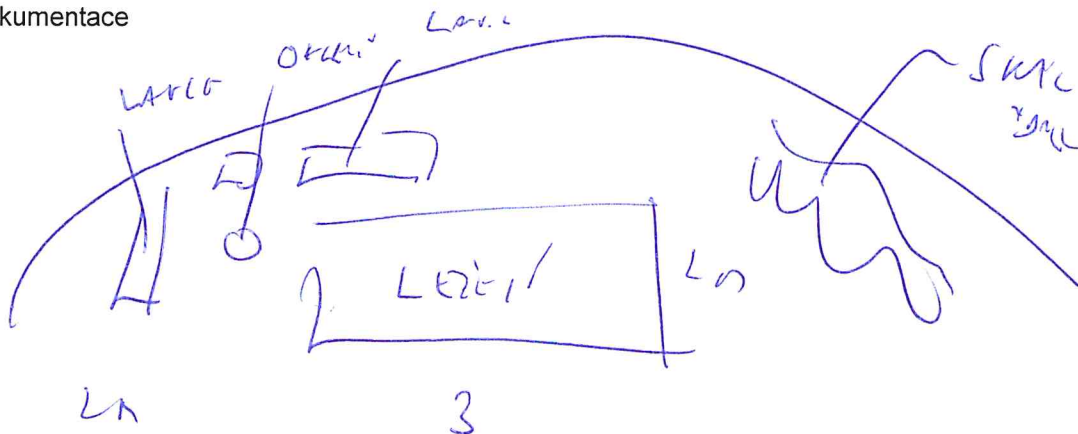
Je objekt volně přístupný?

A no

Může se jednat o stavbu dle názoru Agentury?

[Handwritten signature]

Fotodokumentace



Karta objektu

Název, číslo dle podání

99. NEDE TUNANA

Poloha (souřadnice)

MEZI SEVÍTKO A TUNANAN

Zóna

II.

EVL ano/ne

ne hrozí škoda

MZCHÚ ano/ne

NE

Stručný popis lokality, stavby/přístřešku/kempu (ovlivněný/přeměněný prostor a jeho rozměry v m)

Převýš. spíšečným dnem. Učinko cca 8x8
2x lavice + křesla k sezení ohniště

Došlo k poškození okolního prostředí (jakému), lze uvést lokalitu do původního stavu?

NE

Přítomnost odpadu ano/ne

NE

Dochází k rozdělování ohňů a jakým způsobem?

ANO

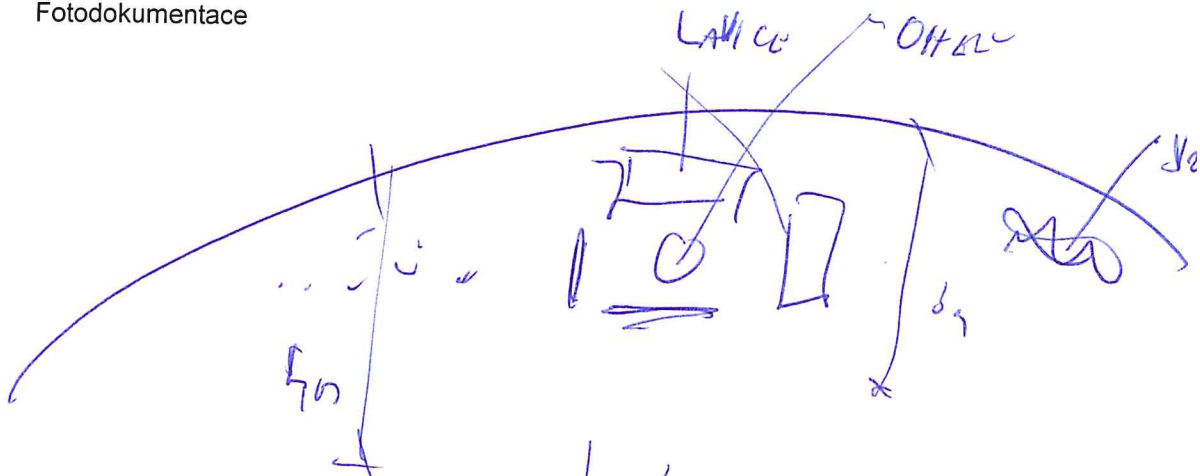
Je objekt volně přístupný?

ANO

Může se jednat o stavbu dle názoru Agentury?

NE

Fotodokumentace



Karta objektu

Název, číslo dle podání

177. VYKLIŠKA HADIANKY

Poloha (souřadnice)

Zóna

III.

EVL ano/ne

ANO

MZCHÚ ano/ne

NE

Stručný popis lokality, stavby/přístřešku/kempu (ovlivněný/přeměněný prostor a jeho rozměry v m)

MOLOTOV PŘEVÁ 1/2 Na UŽÍVNA 304 metrů a 100 metrů
6x 3 m

Došlo k poškození okolního prostředí (jakému), lze uvést lokalitu do původního stavu?

0000000

Přítomnost odpadu ano/ne

ANO

Dochází k rozdělávání ohňů a jakým způsobem?

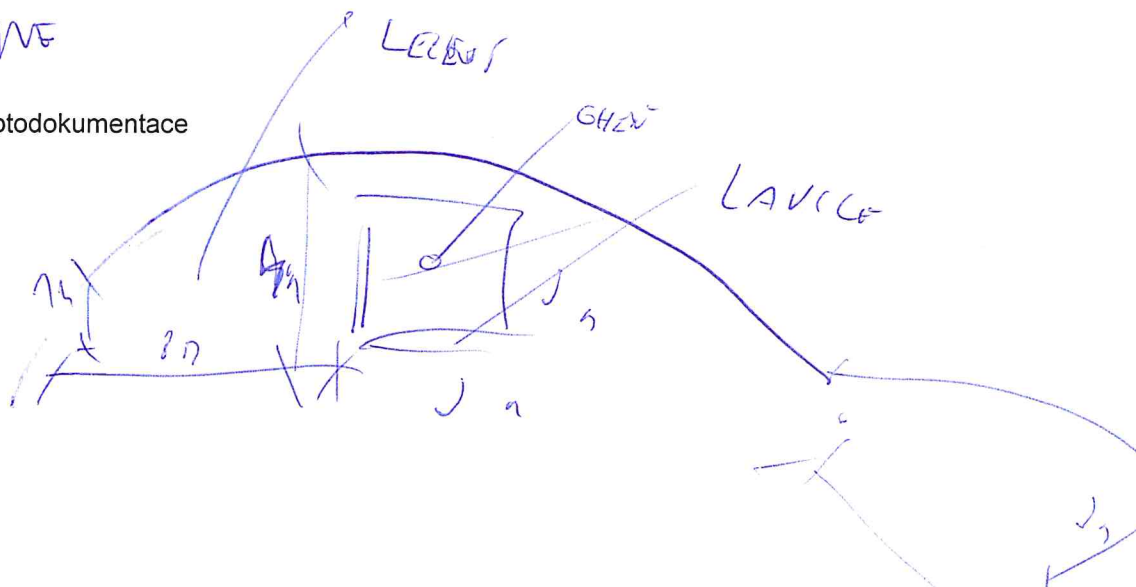
6000 + 2000

Je objekt volně přístupný?

Může se jednat o stavbu dle názoru Agentury?

NE

Fotodokumentace



Karta objektu

Název, číslo dle podání

118. $\frac{3}{4} \text{ ctn}$

Poloha (souřadnice)

Zóna

111

EVL ano/ne

JEJENBERG - DOKEJNE

MZCHÚ ano/ne

 Me^-

Stručný popis lokality, stavby/přístřešku/kempu (ovlivněný/přeměněný prostor a jeho rozměry v m)

VELIKI PRONAJDENA STERILNA KOPNI
LEZENI 5x3m + IZEM 2,5x3m

Došlo k poškození okolního prostředí (jakému), lze uvést lokalitu do původního stavu?

Третье условие

Přítomnost odpadu ano/ne

ME

Dochází k rozdělování ohňů a jakým způsobem?

ANO troš

Je objekt volně přístupný?

AMB

Může se jednat o stavbu dle názoru Agentury?

NE

Fotodokumentace

